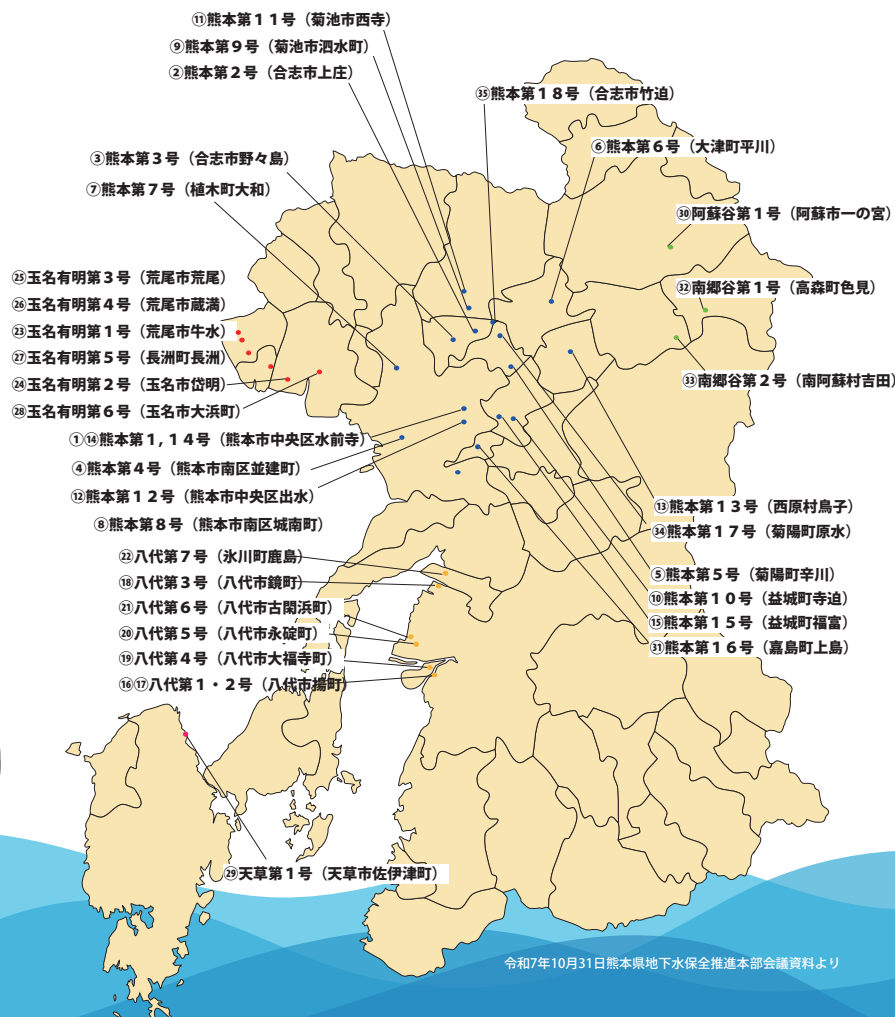


地下水位は概ね横ばいから回復傾向に！

熊本県では、
35 箇所で
継続的に地下水位を
監視しています



35箇所で
水位を
継続監視！

令和7年10月31日熊本県地下水保全推進本部会議資料より

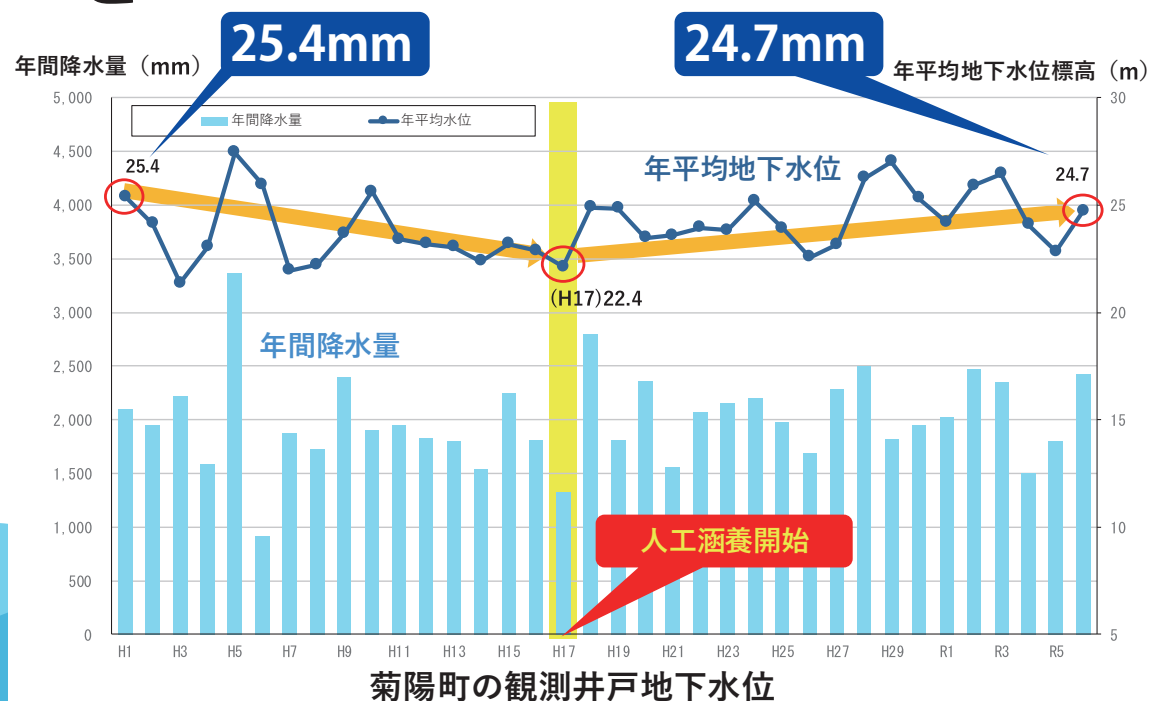
観測井戸のウェブページはこちらから

<https://www.pref.kumamoto.jp/site/mizunokuni-kumamoto/226741.html>

令和8年1月30日作成（同年2月12日に、より丁寧な表現に一部見直し・修正）

地下水位は概ね横ばいから回復傾向に！

長期的な傾向として地下水位は概ね **横ばい** から **回復傾向** にあることを確認しています



地下水量の現状のウェブページはこちらから

<https://www.pref.kumamoto.jp/site/mizunokuni-kumamoto/226198.html>

地下水位は概ね横ばいから回復傾向に！

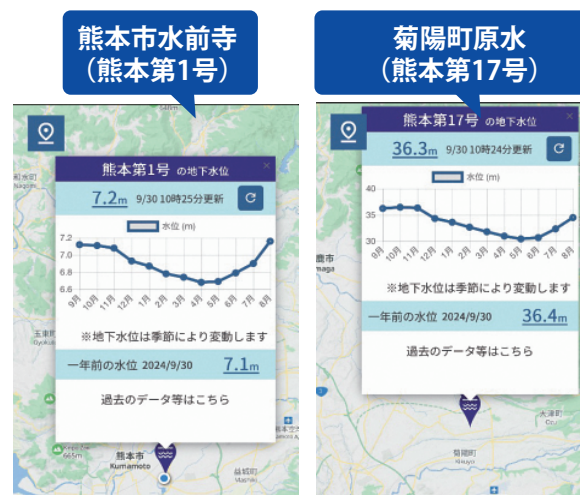
現在の地下水位をリアルタイムで確認できます



地下水位をリアルタイム配信

今すぐスマホでチェックできます！

熊本市中央区水前寺、菊陽町原水、合志市竹迫の3地点の地下水位をリアルタイムで配信しています。



1年前との比較や
月ごとの変化が
見られる！

2地点では概ね1年前と同程度の
水位となっていることがわかります

リアルタイム配信のウェブページはこちらから

[https://dashboard.dlp-kumamoto.jp/M100/full/page/groundwater?center=\[32.79395689883988,130.73750919492088\]](https://dashboard.dlp-kumamoto.jp/M100/full/page/groundwater?center=[32.79395689883988,130.73750919492088])