

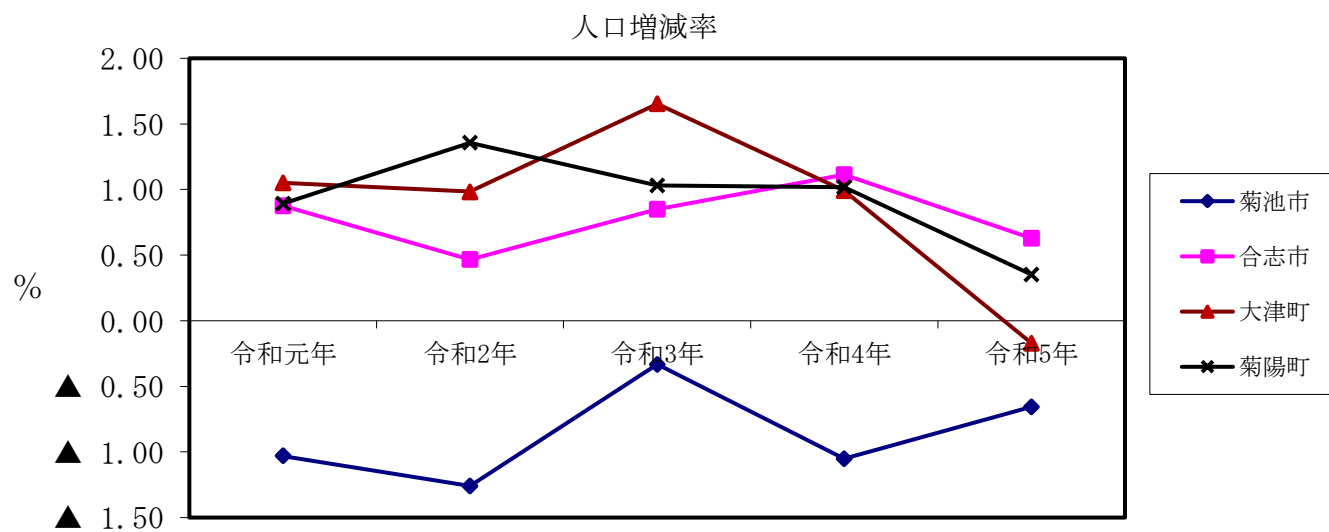
菊池地域の概要

(1) 人口

(単位：人、%)

	菊池市	合志市	大津町	菊陽町	管内計	県計
令和元年 (増減率)	46,707 ▲ 1.03	61,531 0.88	34,571 1.05	42,770 0.89	185,579 0.43	1,746,740 ▲ 0.55
令和2年 (増減率)	46,119 ▲ 1.26	61,818 0.47	34,911 0.98	43,350 1.36	186,198 0.33	1,735,901 ▲ 0.62
令和3年 (増減率)	45,966 ▲ 0.33	62,343 0.85	35,488 1.65	43,797 1.03	187,594 0.75	1,727,902 ▲ 0.46
令和4年 (増減率)	45,483 ▲ 1.05	63,037 1.11	35,840 0.99	44,243 1.02	188,603 0.54	1,717,766 ▲ 0.59
令和5年 (増減率)	45,184 ▲ 0.66	63,434 0.63	35,779 ▲ 0.17	44,399 0.35	188,796 0.10	1,707,747 ▲ 0.58

熊本県推計人口調査 R5. 10. 1

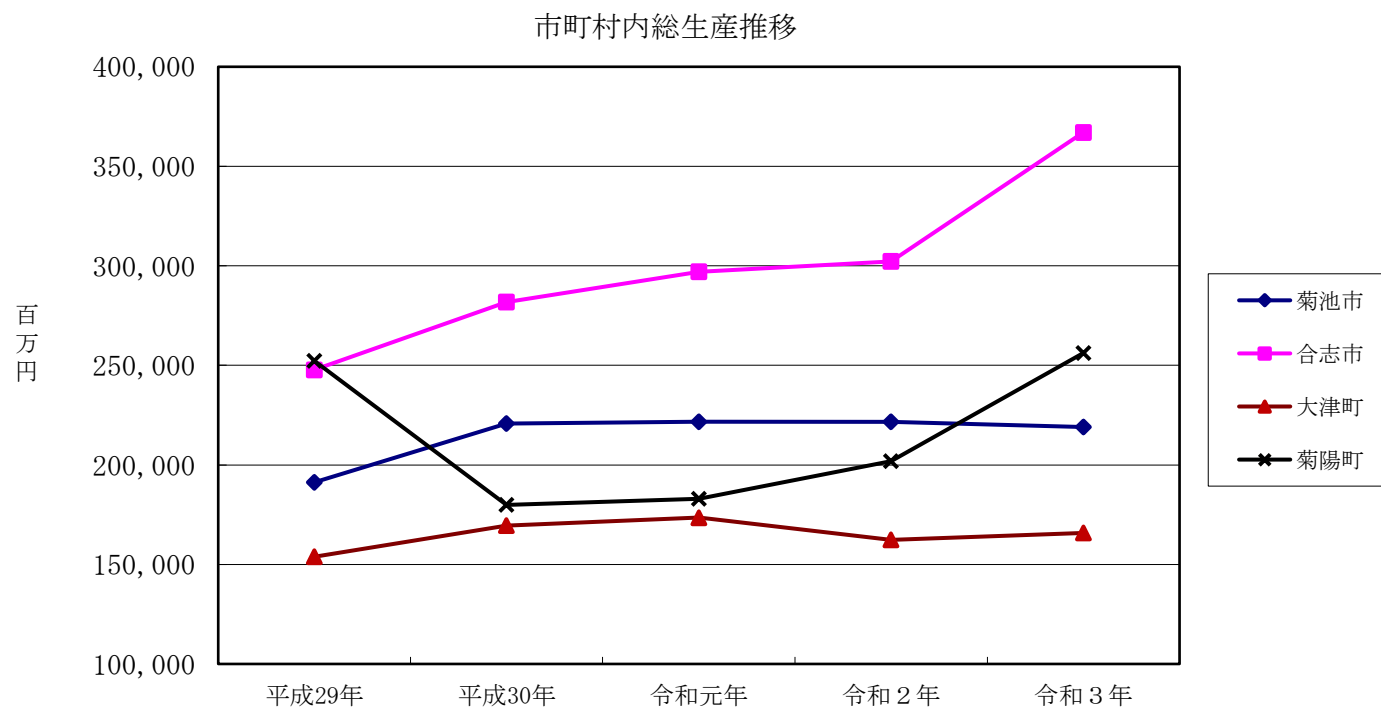


(2) 市町村内総生産

(単位：百万円)

	菊池市	合志市	大津町	菊陽町	管内計	県計
平成29年	191,248	247,763	153,851	252,276	845,138	6,067,339
平成30年	220,784	281,841	169,503	179,888	852,016	6,252,089
令和元年	221,691	297,091	173,553	183,017	875,352	6,324,921
令和2年	221,687	302,223	162,302	201,940	888,152	6,060,182
令和3年	219,081	367,046	165,794	256,215	1,008,136	6,417,343

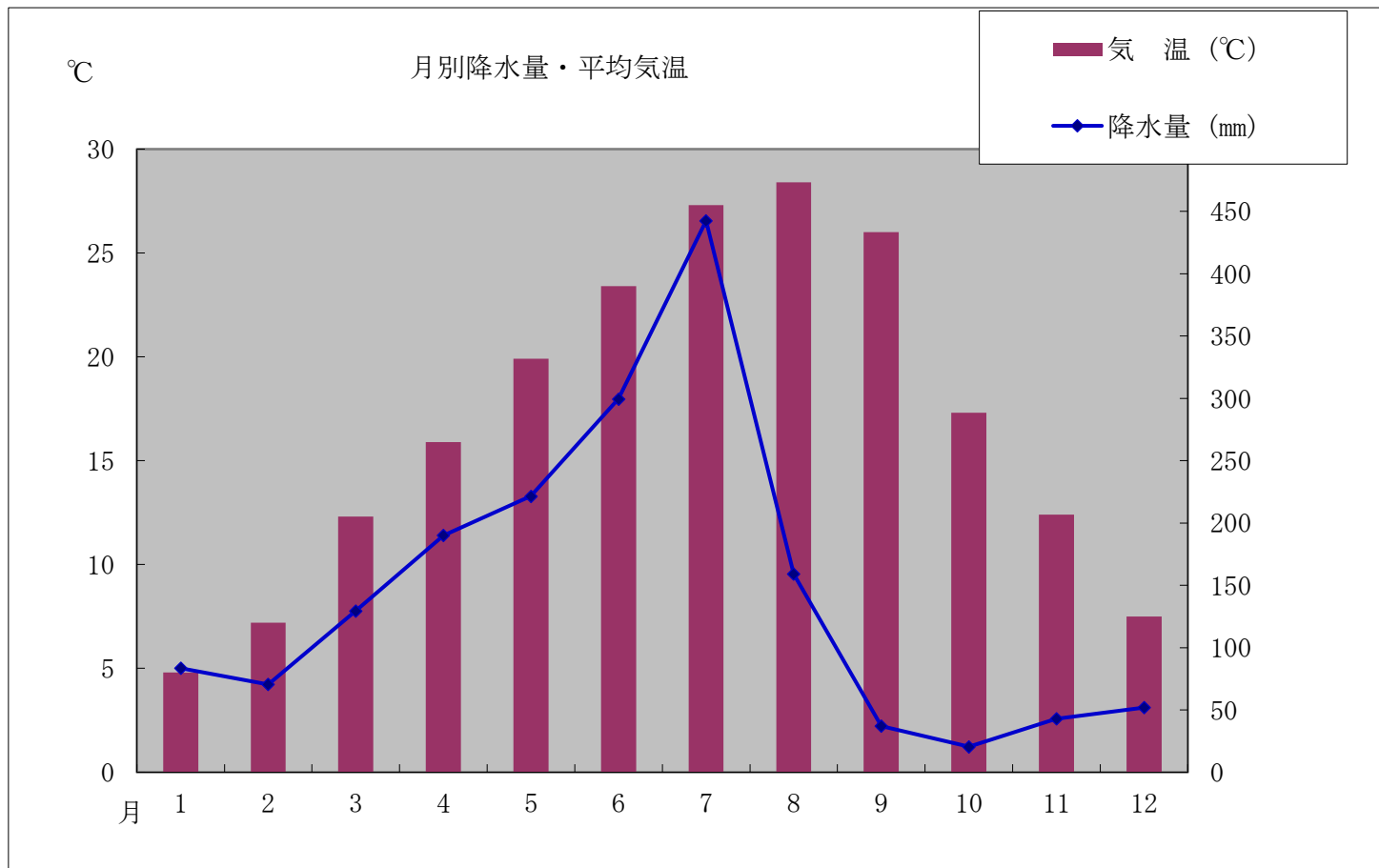
令和3年度 市町村民経済計算



(3) 管内市町基礎データ一覧

		菊池市	合志市	大津町	菊陽町	管内計(A)	県計(B)	備考(出典)
面積(km ²)		276.85	53.19	99.10	37.46	466.60	7,409.18	全国都道府県市区町村別面積調 (国土交通省・国土地理院) R6.1.1調査
世帯数(戸)		18,176	23,518	15,105	18,918	75,717	736,914	熊本県推計人口調査 (熊本県統計調査課) R5.10.1調査
人口(人)	内訳	45,184	63,434	35,779	44,399	188,796	1,707,747	
	男性	21,553	30,598	17,901	21,814	91,866	810,103	
	女性	23,631	32,836	17,878	22,585	96,930	897,644	
人口密度(人/km ²)		163.2	1,192.6	361.0	1,185.2	404.6	230.5	全国都道府県市区町村別面積調 (国土交通省・国土地理院) R6.1.1調査 熊本県推計人口調査 (熊本県統計調査課) R5.10.1調査
人口増加率(%)		▲ 0.66	0.63	▲ 0.17	0.35	0.10	▲ 0.58	熊本県推計人口調査 (熊本県統計調査課) R5.10.1調査
平均年齢(歳)		49.9	43.5	42.9	42.3	44.64	48.6	R2 国勢調査 (総務省)
出生率(千人当たり)(件)		6.0	9.2	8.5	9.7	8.4	7.0	R4 人口動態調査 (熊本県健康福祉政策課)
死亡率(千人当たり)(件)		15.8	9.5	8.5	7.1	10.3	14.4	
高齢化率(%)※65歳以上		35.1	24.5	22.7	21.8	26.1	32.3	熊本県推計人口調査 (熊本県統計調査課) R5.10.1調査
市町村内総生産額(百万円)		219,081	367,046	165,794	256,215	1,008,136	6,417,343	R3 市町村民経済計算 (熊本県統計調査課)
一人当たり市町村民所得(千円)		2,844	3,137	3,106	3,478	3,141	2,746	
地域指定等	過疎	○(一部)				1	熊本県市町村要覧 (R5.7.1現在)	
	山村	○(一部)		○(一部)		2		
	農振	○	○	○	○	4		
	農産	○	○	○	○	4		
	国立公園	○(一部)		○(一部)		2		
	農山村	○(一部)		○(一部)		2		
	棚田	○(一部)				1		

(4) 月別降水量・平均気温



○年平均気温 16.9 °C
○年間日照時間 2044.4 時間
○年間降水量 1748.5 mm

※ 2023年気象庁観測、観測地点は菊池市。

県北広域本部 土木部管内図

福岡県

大分県
日田市

位置図

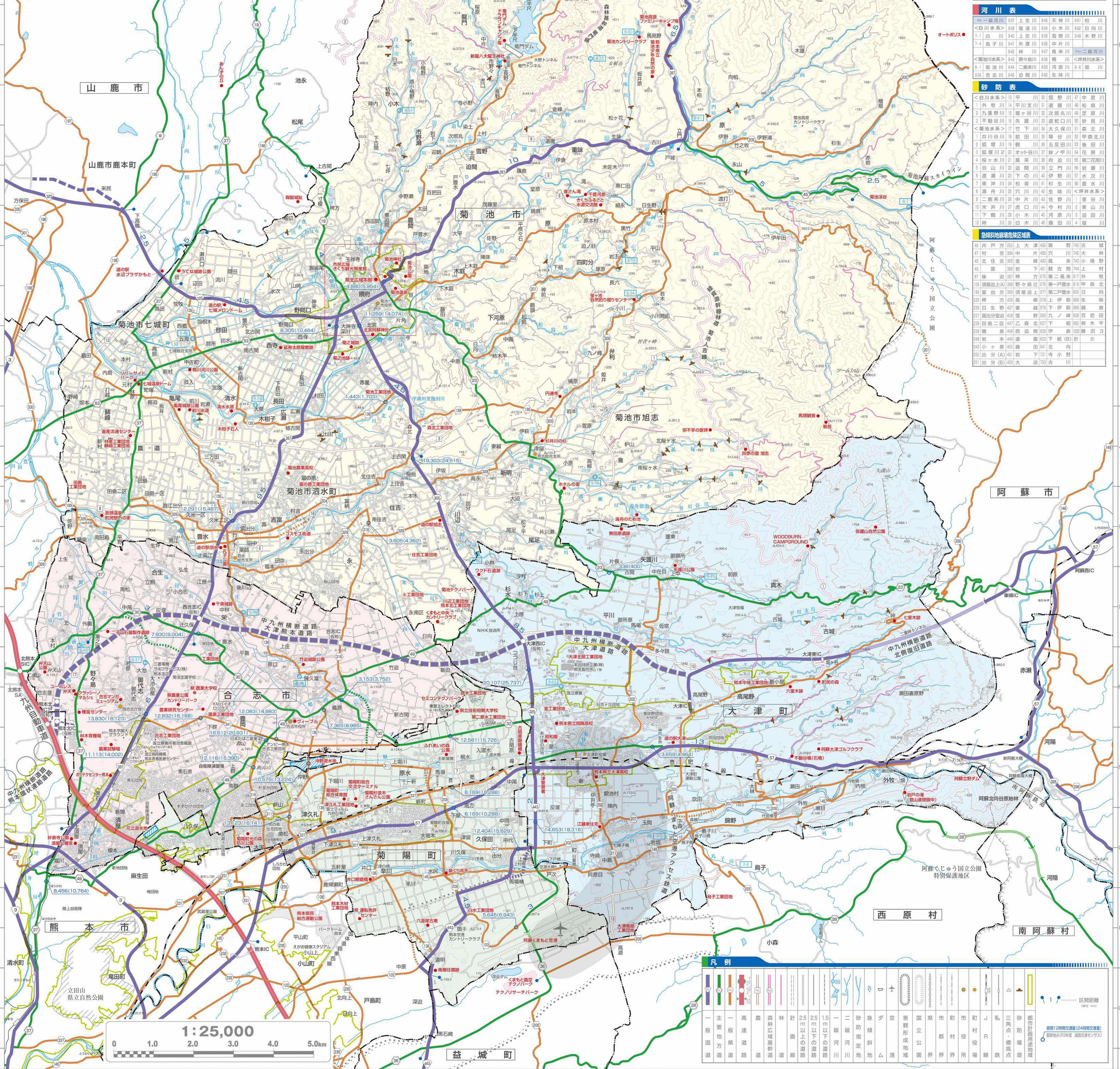
一般国道	一般県道	指定支線
3号	100号	100号
57号	101号	101号
285号	102号	102号
287号	103号	103号
441号	104号	104号
450号	105号	105号
451号	106号	106号
452号	107号	107号
453号	108号	108号
454号	109号	109号
455号	110号	110号
456号	111号	111号
457号	112号	112号
458号	113号	113号
459号	114号	114号
460号	115号	115号

農道	林道
1	1
2	2
3	3
4	4
5	5
6	6
7	7
8	8
9	9
10	10
11	11
12	12
13	13
14	14
15	15
16	16
17	17

河川	河川	河川	河川
1	2	3	4
5	6	7	8
9	10	11	12
13	14	15	16
17	18	19	20
21	22	23	24
25	26	27	28
29	30	31	32
33	34	35	36

河川	河川	河川	河川
1	2	3	4
5	6	7	8
9	10	11	12
13	14	15	16
17	18	19	20
21	22	23	24
25	26	27	28
29	30	31	32
33	34	35	36
37	38	39	40
41	42	43	44
45	46	47	48
49	50	51	52
53	54	55	56
57	58	59	60

区域	区域	区域	区域
1	2	3	4
5	6	7	8
9	10	11	12
13	14	15	16
17	18	19	20
21	22	23	24
25	26	27	28
29	30	31	32
33	34	35	36
37	38	39	40
41	42	43	44
45	46	47	48
49	50	51	52
53	54	55	56
57	58	59	60
61	62	63	64
65	66	67	68
69	70	71	72
73	74	75	76
77	78	79	80
81	82	83	84
85	86	87	88
89	90	91	92
93	94	95	96
97	98	99	100



	主要国道
	一般国道
	県道
	林道
	農道
	農村道
	河川
	砂防構造物
	ダム
	水塔
	公共施設
	国立公園
	市界
	町界
	村界
	Jルート
	私道
	道路番号
	区域境界