

# 区域の確認方法① ～熊本県土砂災害情報マップ～

■ **熊本県土砂災害情報マップ**

**クリック**

(こちらのリンク) から「土砂災害危険箇所マップ」「土砂災害警戒区域・特別警戒区域マップ」をご覧ください。

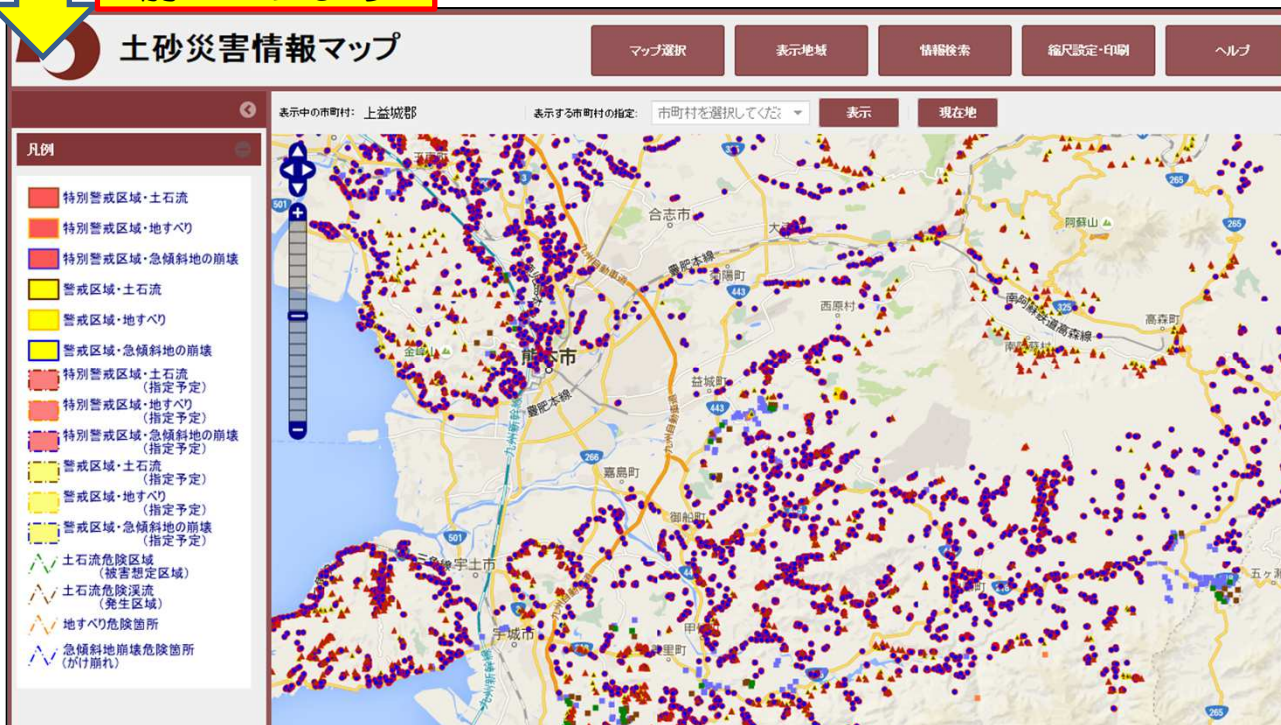
※土砂災害警戒区域等の指定箇所については、平成29年2月7日迄に指定した箇所が確認できます。

※基礎調査結果の公表箇所については、平成29年2月15日時点で、基礎調査が完了した箇所が確認できます。

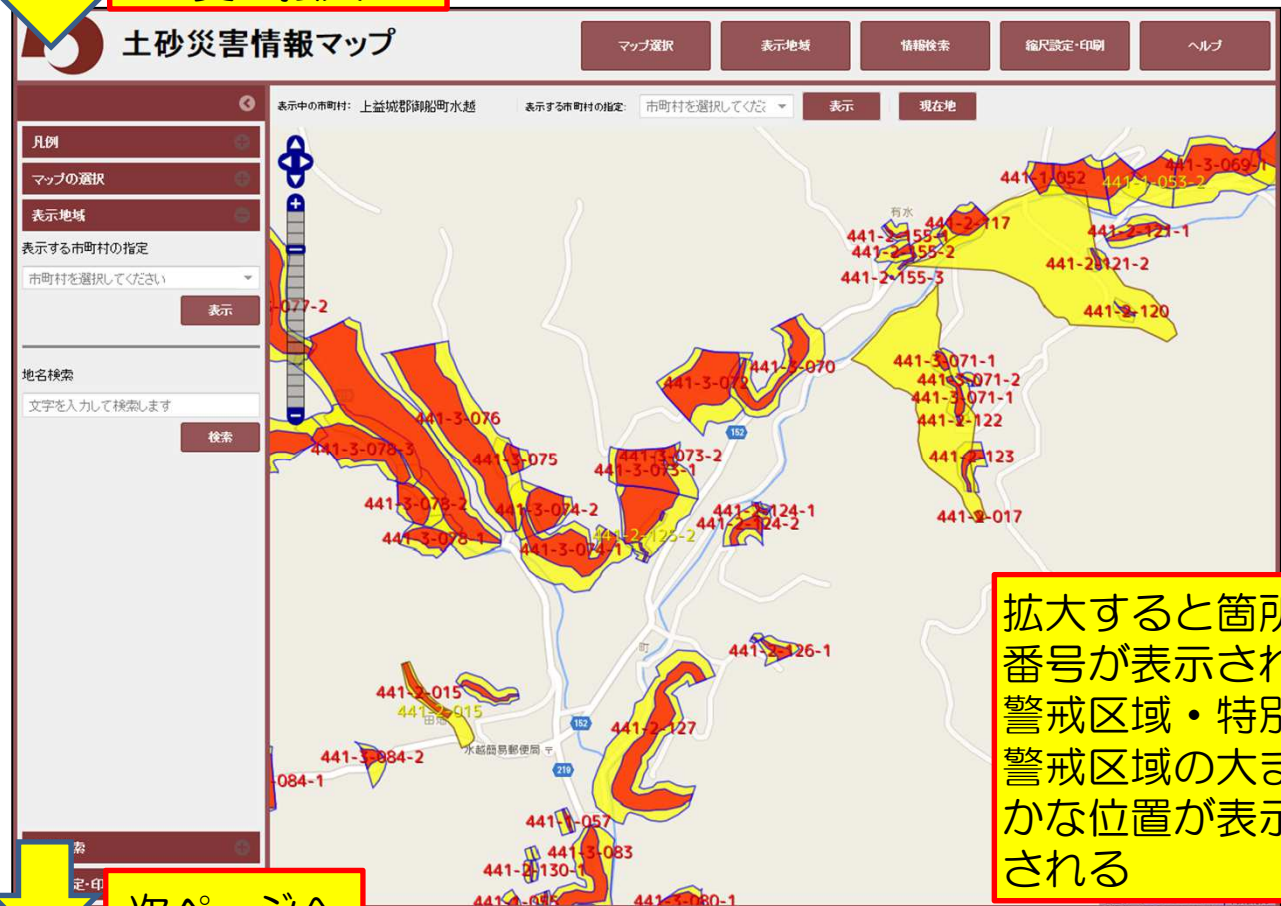
※詳細については、最寄りの地域振興局【[問い合わせ県機関一覧](#)】にてご確認ください。

# 区域の確認方法② ～熊本県土砂災害情報マップ～

前ページより



更に拡大

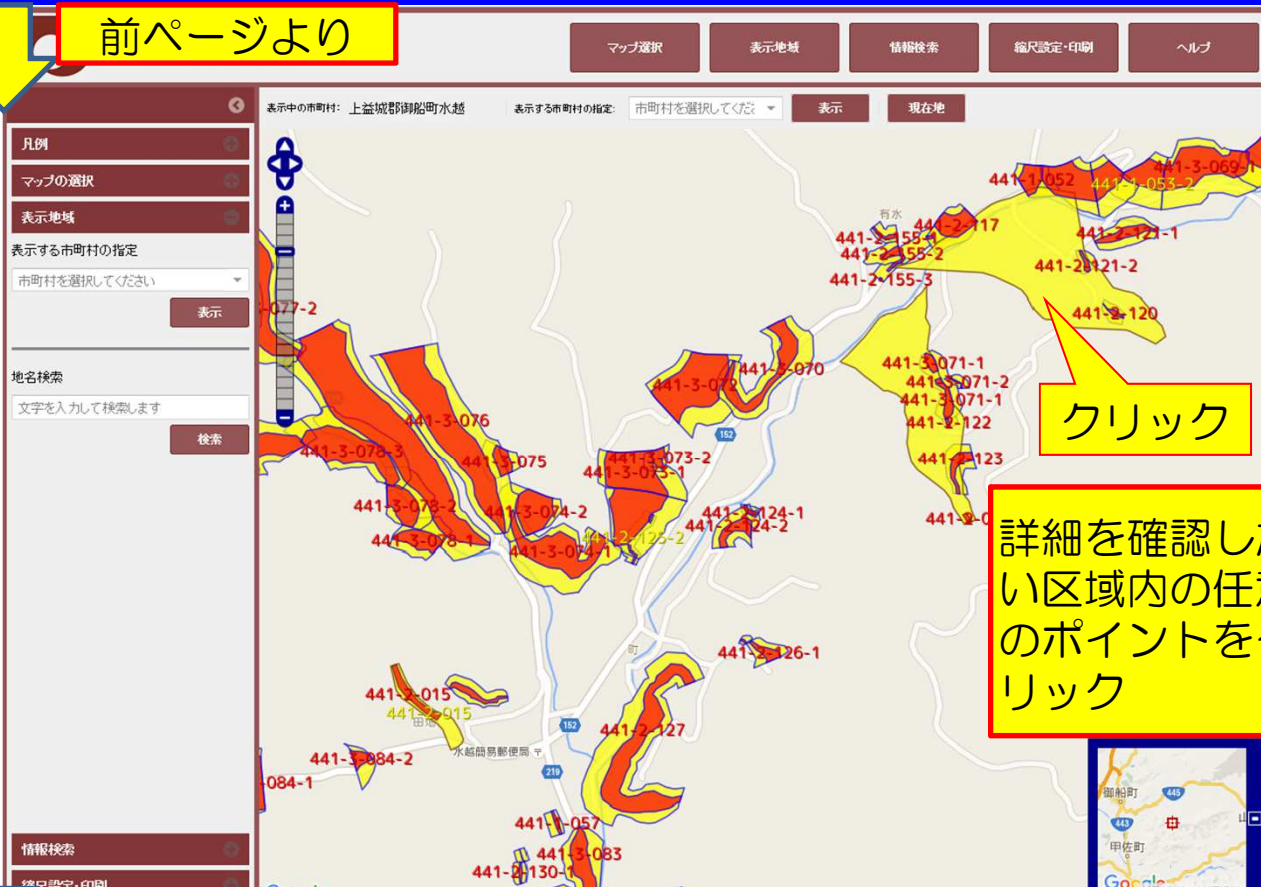


拡大すると箇所番号が表示され、警戒区域・特別警戒区域の大まかな位置が表示される

次ページへ

# 区域の確認方法③ ～熊本県土砂災害情報マップ～

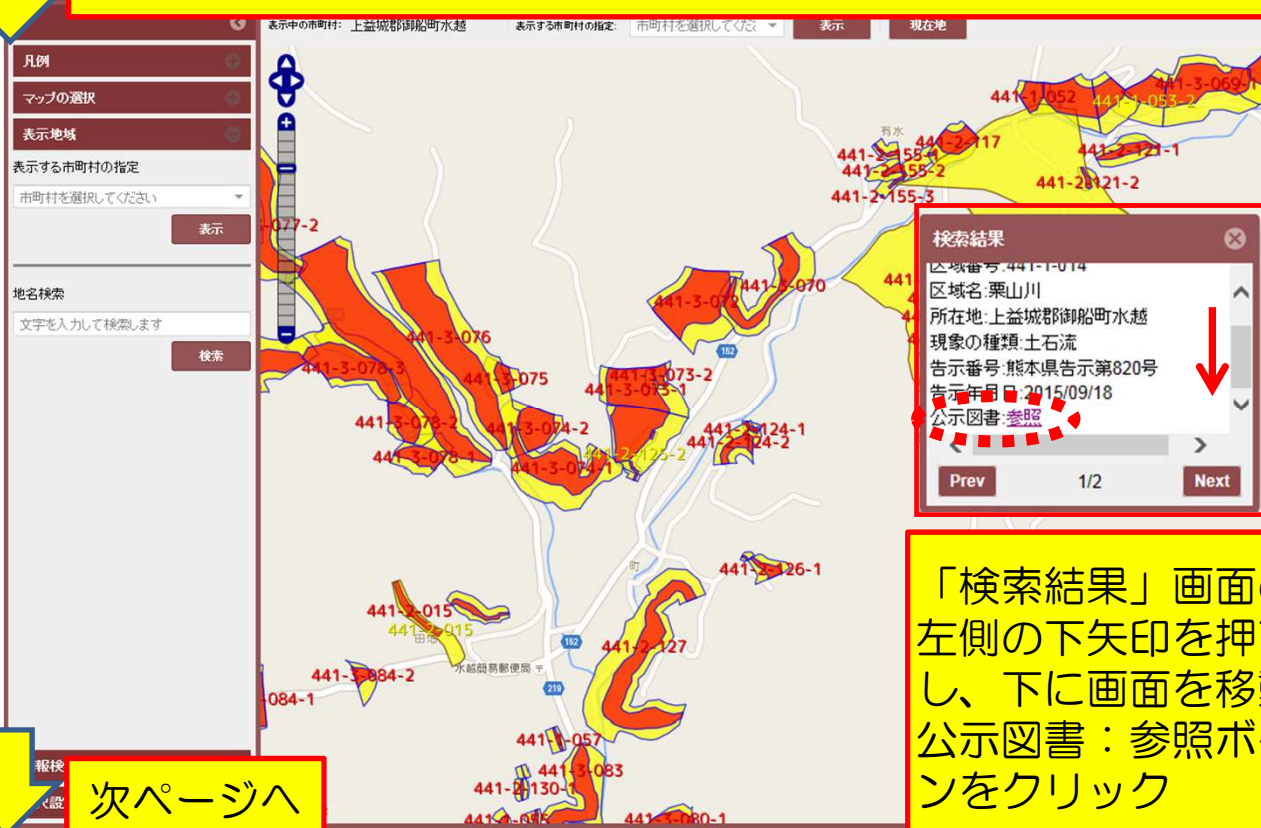
前ページより



クリック

詳細を確認したい  
区域内の任意の  
ポイントをク  
リック

クリックしたポイントの「検索結果」のポップアップが出る



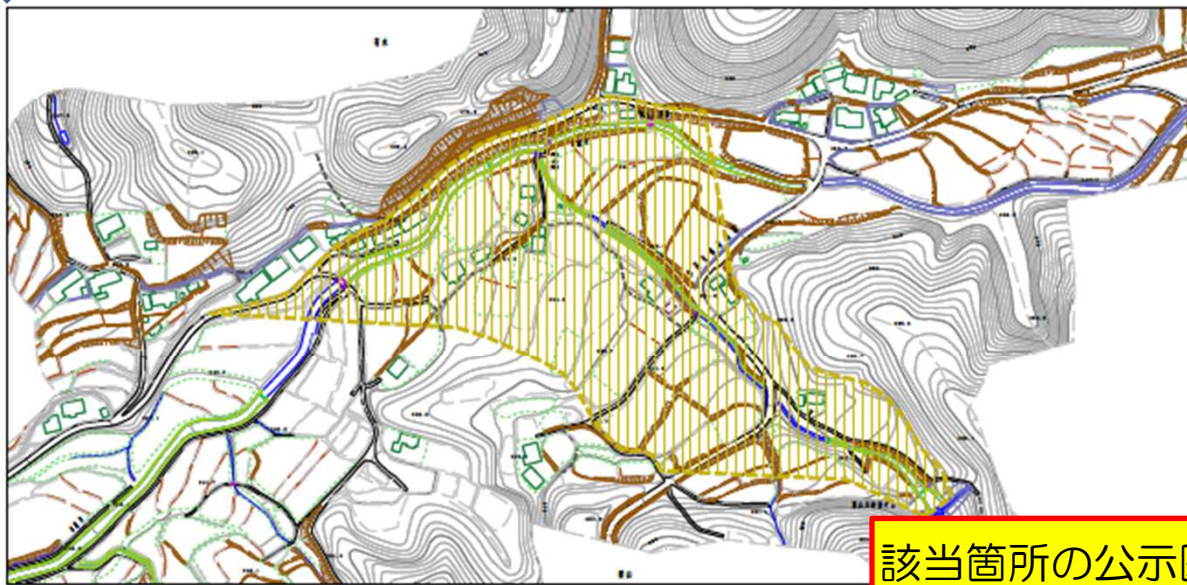
「検索結果」画面の  
左側の下矢印を押下  
し、下に画面を移動。  
公示図書：参照ボタ  
ンをクリック

次ページへ

# 区域の確認方法④ ～熊本県土砂災害情報マップ～

前ページより

番警戒区域等の指定の公示に係る図書（その2）



該当箇所の公示図書（2千5百分の1）が表示されるので、区域内かを確認

様式-2(土)	国土院 国土院 国土院	1:2,500	熊本県告示第320号	平成27年9月18日	山都町	上宮城野御前杉木
土砂災害警戒区域・土砂災害特別警戒区域	土砂災害警戒区域	土砂災害特別警戒区域	土砂災害警戒区域	土砂災害特別警戒区域	土砂災害警戒区域	土砂災害特別警戒区域

参考

マップ上では、基礎調査結果公表分（未指定）は、破線で表示され、指定された区域は実線で表示

